

Actividad 9: La civilización egipcia

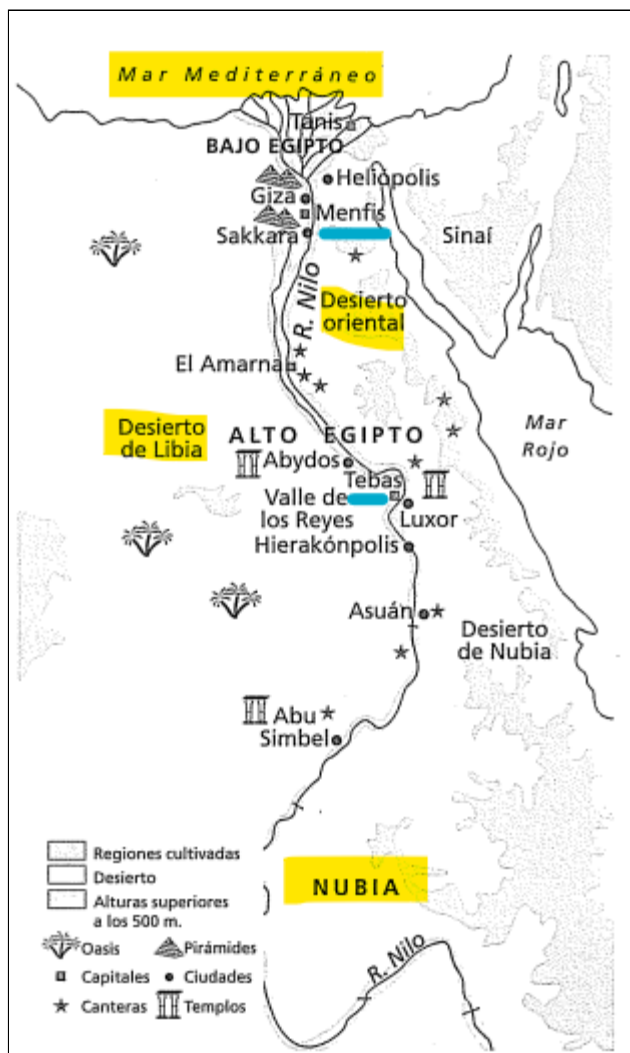
Fecha de presentación: 31 de agosto

Comenzamos a estudiar una de las primeras grandes civilizaciones de la antigüedad. Junto con los sumerios (escritura cuneiforme), los egipcios fueron de los primeros pueblos que dejaron testimonios escritos, es decir que utilizaron sistemas de escritura (jeroglífica).

Ubicación geográfica:

El espacio egipcio está ubicado en el noreste de África y estaba delimitado por:

- Al norte, el Mar Mediterráneo
- Al sur, el desierto de Nubia
- Al este, el desierto Oriental
- y al Oeste el desierto de Libia



El territorio que comprendía el reino de los egipcios estaba dividido en Bajo Egipto (al norte) y Alto Egipto (al sur)

El Río Nilo atraviesa el territorio de sur a norte hasta desembocar en el Mar Mediterráneo.

Actividades:

- Copiar ubicación geográfica y el mapa adjunto.
- Luego de leer el texto de página 78 y de buscar en el diccionario las palabras desconocidas, responder:
 1. ¿Por qué era tan importante el Río Nilo?

A continuación, en base al texto de página 79 “Una historia de estabilidad y de crisis”, completar el siguiente cuadro de la civilización Egipcia

Civilización Egipcia			
<i>Nombre del período</i>	<i>Desde</i>	<i>Hasta</i>	<i>Características</i>
Reino Antiguo			
Imperio Medio			
Imperio Nuevo			
Época Tardía			

Bibliografía:

Barraza Natalia y otros (2015). “Historia desde las primeras sociedades hasta el siglo XV”. Editorial Santillana. Buenos Aires.

Consultas:

En el correo nicoarredondo76@gmail.com


En el blog de historia: <http://clase3.tk>

7

Egipto, un pueblo junto al Nilo

El espacio egipcio, en el noreste de África, se encuentra delimitado, al norte, por el mar Mediterráneo; al oeste, por el desierto de Libia; al este, por el desierto Oriental, y al sur, por el desierto de Nubia.

Egipto se caracteriza por su aridez y sequedad, y se hace habitable solo por la existencia del río Nilo. Pero la mera existencia del río no asegura la vida humana. El trabajo de la gente permitió aprovecharlo, con la construcción de diques, para retener el agua; y canales, para derivarla a los campos de cultivo.



El espacio egipcio y sus recursos

Los desiertos que rodean a Egipto fueron una defensa natural del territorio ante posibles enemigos y también una fuente de recursos minerales (como piedras para la construcción, metales preciosos y piedras semipreciosas).

El **río Nilo** atraviesa estos terrenos desérticos de Egipto. Sus afluentes nacen en lagos del corazón de África y recorren casi 6.700 kilómetros (con seis cataratas en el trayecto) hasta llegar al mar Mediterráneo. El río corre por su valle hasta la zona de la antigua ciudad de Menfis y allí se abre en varios brazos, formando un delta. El valle, por la altura del relieve, se llama "**Alto Egipto**", mientras que el delta es el "**Bajo Egipto**".

Los deshielos en las montañas de Etiopía y las abundantes lluvias, producidas allí y en el nacimiento del río, provocaban una crecida anual que inundaba los terrenos a su alrededor. Cuando el río volvía a su cauce, en las orillas quedaba un barro muy fértil (limo) sobre el cual se sembraba. Además de proporcionar este limo rico en nutrientes y el agua de riego, el río brindaba abundante pesca y la posibilidad de cazar aves en sus márgenes. También era una vía de comunicación y comercio, recorrido por botes fabricados con tallos de papiro y barcos de madera con una vela cuadrada.

Control y aprovechamiento del agua

Aunque el recorrido del Nilo es muy extenso, la superficie cultivable en sus márgenes, después de la crecida, era reducida: unos 26.000 kilómetros, apenas algo más grande que la provincia de Tucumán. La franja fértil tenía de tres a veinte kilómetros de ancho. De todos modos, los egipcios aprovecharon al máximo las inundaciones construyendo canales de desagüe y diques para extender la zona fértil o la "**tierra negra**". Con el tiempo, esta zona se convirtió en un oasis. La zona desértica, en tanto, era conocida como la "**tierra roja**".

La crecida del Nilo dividía el año agrícola en tres etapas: **inundación** (junio a setiembre), **siembra** (octubre a enero) y **cosecha** (febrero a mayo). Cuando terminaba cada inundación, se debían reparar canales y zanjas, y había que volver a colocar las piedras divisorias de los terrenos que el agua había arrastrado. El pueblo egipcio reconocía la importancia que el río tenía para asegurarse el alimento y lo adoraba bajo la forma de un dios, llamado Hapy.

Los egipcios construían pozos con marcas de nivel en sus paredes, los "nilómetros", para medir la altura del agua. Si en julio no era abundante, los campos no estarían inundados en agosto, y el limo sobre el cual se sembraría no sería suficiente. La cosecha sería escasa y el gobierno tendría que intervenir para evitar el hambre.

Una historia de estabilidad y de crisis

La historia del reino de Egipto comienza con la **unificación** del Alto y del Bajo Egipto (dos reinos independientes) en el año 3100 a. C., aproximadamente.

La unificación fue obra de un rey del Alto Egipto, cuyo nombre era Narmer o Menes (doc. 1). Sin embargo, investigaciones actuales le atribuyen este logro a un rey anterior, el llamado Rey Escorpión.

A partir de la unificación, Egipto tuvo épocas de estabilidad y esplendor e incluso de expansión imperial, pero también épocas de crisis (los denominados "períodos intermedios").

El **Reino Antiguo** (desde 2800 hasta 2200 a. C.) fue la etapa de la organización del Estado y de la sociedad, así como de consolidación del poder del gobernante —el faraón— y de la construcción de las grandes pirámides. La capital era Menfis. Este período se vio interrumpido por una etapa de crisis provocada por rebeliones internas e invasiones de nómades.

Durante la siguiente etapa, el **Imperio Medio** (desde 2050 hasta 1730 a. C.), la capital se trasladó a Tebas. Se ampliaron las tierras cultivables y se construyeron obras públicas. Una nueva etapa de crisis comenzó con la invasión del pueblo semita de los hicsos.

Los príncipes de Tebas expulsaron a los invasores y así nació el **Imperio Nuevo** (desde 1580 hasta 1085 a. C.). En esta etapa, Egipto extendió sus fronteras con la conquista del corredor sirio-palestino y de Nubia, hasta la cuarta catarata del río Nilo.

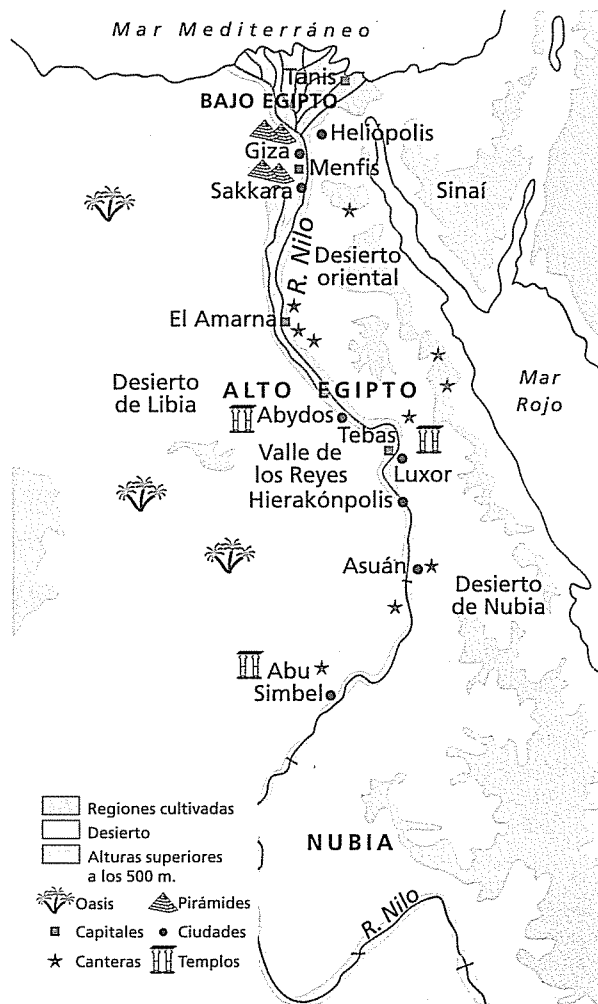
Luego de esta época de máxima expansión y riqueza, una nueva invasión provocó el inicio de un tercer período de crisis.

La llamada **Época Tardía** (desde 712 hasta 31 años a. C.) fue, para Egipto, una etapa de decadencia, ya que pasó a formar parte de distintos imperios poderosos: el de los asirios, el de los persas, el de Alejandro Magno y el romano, que lo incorporó como provincia en el año 31 a. C.

Por lo tanto, la civilización del antiguo Egipto tiene una larga historia que se extendió por ¡más de tres mil años!



Doc. 1



Doc. 2 Antiguo Egipto.